Образец по чл. 53, ал. 6 от НСГ

Изготвил: инж. Венцислав Венков

/име, фамилия,/ подпис:

дата: 02.10.2018 г.,

№ и дата на удостоверението за упражняване на лесовъдска практика: 5101/20.12.2011 г.

Одобрил:

име, фамилия,/ подпис:

дата: ..... г.,

№ и дата на удостоверението за упражняване на лесовъдска практика:

ТЕХНОЛОГИЧЕН ПЛАН № 1

За добив на дървесина от отдел 51 подотдел ч

На ТП ДГС/ДЛС Доспат /*попълва се само за държавни гори*/

Община Доспат; Землище Чавдар;

имот с (кадастрален идентификатор/КВС) №....., /*попълва се само за недържавни гори*/

I. Схема за добива на дървесина от насаждението

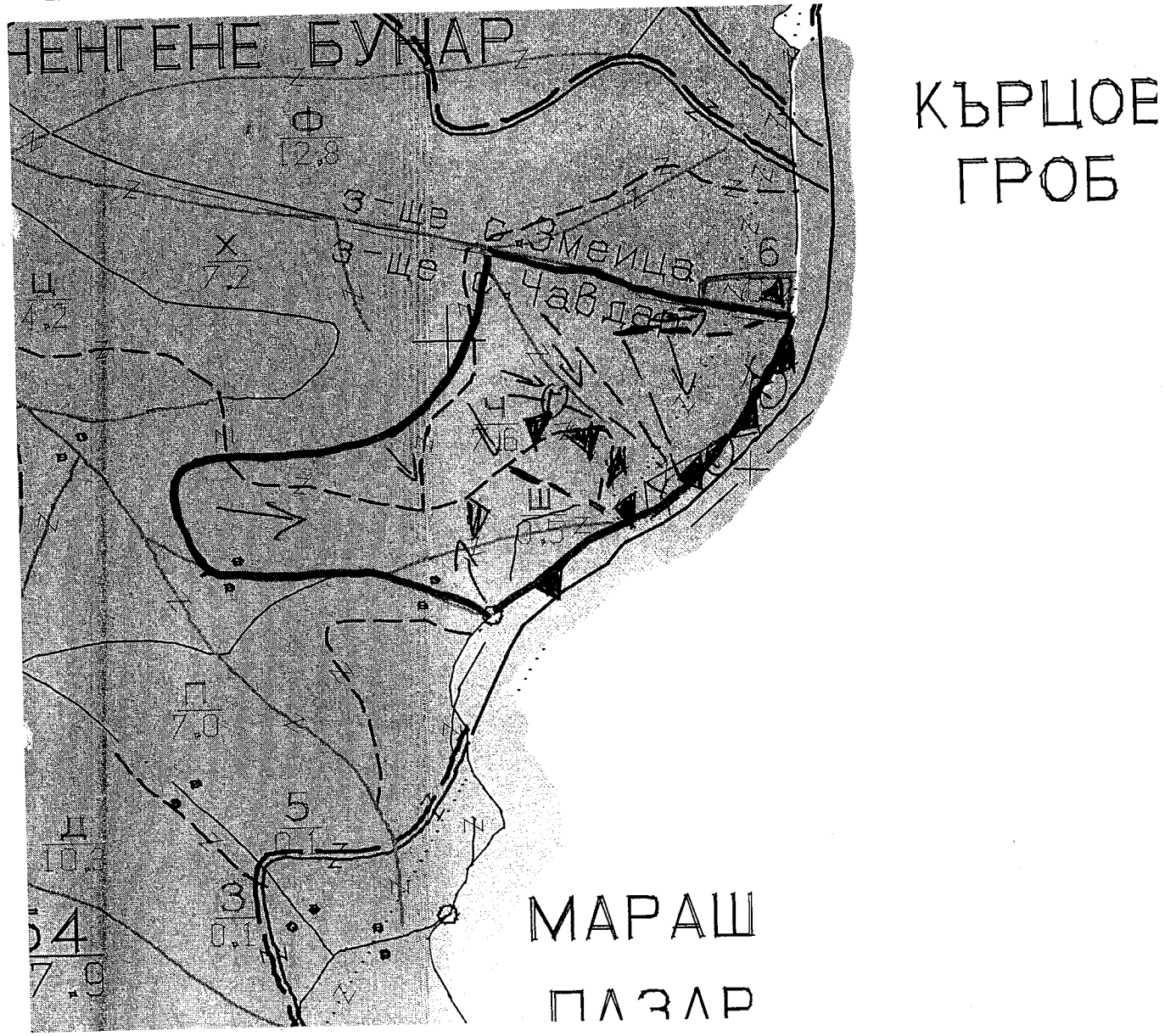

Легенда:

- ± ± ± ± проектирани коларски вр. извозни пътища
- - - - - - съществуващи извозни пътища
- съществуващ автомобилен път
- технологична просека
- място за отпад
- посока на извоз
- място за преминаване на водно течение
- проектирани тракторни вр. извозни пътища
- ▲ ▲ ▲ временен склад
- xxxxxx трасе на въжена линия
- =+=+=+= проектиран автомобилен път
- насаждение
- място за зареждане с ГСМ
- ремонт на съществуващ временен тракторен път

На схемата задължително се нанасят контурите на насаждението/имота, съществуващите и проектирани временни горски пътища, технологичните просеки, просеките за въжени линии, извозни пътища, временни складове както и връзката им със съществуващата автомобилна пътна мрежа.

II. Характеристика на насаждението

1.Вид на сечта ...Групово - изборна.../ интензивност ...19...%

Втори вид сеч ...../ интензивност .....%

2.Площ на подотдела ...7.6...ха **Размер на сечището**...7.6...ха

3.Състав по план/програма...5бор-9см-1...., **действителен**...5бор 7 см 3 ела

5. Запас на 1 ха: с клони...599.....куб.м/ха , без клони .....куб. м/ха.

6. Среден наклон на терена ...16°...градуса.

7. Очакван добив от **маркираната дървесина** .....746.....лежаща маса, куб.м.

дърв. вид категория						дърв. вид категория						
	б.бор	смърч	ела				б.бор	смърч	ела			
едра	392	241	3			дребна	1	—	—			върш-ина
средна	25	6	—			дърва	42	16	—			

8.Наличие и характеристика на подраста преди сечта (състав, възраст, средна височина, % на покритие) б.бор, см, 10 ела, 30 години, височина - 0.6, h - 4,5 м, равномерно разположен по цялата площ

9. Средно извозно разстояние: ...800.....**м;**

10. Други характеристики на насаждението: (*токовища, сватбовища, надлесни дървета, сервитути, защитени територии, Натура 2000, защитени видове описани в доклада за гори с висока консервационна стойност, мъртва дървесина, вододайни зони, биологично разнообразие и др.*) Натура 2000 BG0000030, BG0001113; Водоизточна зона Вис-1.9, 1.2.

II. Технологични указания

1. Дървесината в насаждението да се добива при спазване на технологичната схема по т. I

2. Сечта ще се извършва с (моторен трион , ръчно, машини; кастренето на отсечените стъбла се извършва: в сечище, на временен склад) ...е ръчно, като кастренето на отсечените стъбла ще се извършва в сечището

3. Извозът от сечището до временните складове ще се осъществява с.....Специализиран горски трактор на стъблени секции на (цели стъбла, стъблени секции до 10м., сортименти, чипс и др.; с влачене по терена, изцяло натоварени).....до 10метра

4. Проектирани нови горски автомобилни пътища съгласно Наредба 5 за строителството в горските територии без промяна на предназначението им: дължина .....**м.** широчина .....**м.**

5. Изграждане и ремонт на временни извозни горски пътища:

5.1 Тракторни – допустимо разстояние между тях .....**м** (не по-малко от 40 м), дължина .....**м,** широчина- **4 м.**

5.2 Коларски - разстояние между тях.....**м** (не по-малко от 40 м), дължина .....**м,** широчина ... **м**

6. Просеки за въжени линии: ..... **бр.**
допустимо разстояние между просеките ..... **м.**, дължина ..... **м.**, широчина ..... **м.**

7. Направа на технологични просеки .....**бр.**
допустимо разстояние между тях .....**м.**, дължина .....**м.**, широчина ..... **м.**

8. Изграждане на нови временни складове (бр., площ в ха) .....10 бр х 0,01..... на подходящи за рампиране и товарене места .

9. Мерки за опазване на оставащите на корен дървета, подраста, младиняка и почвата – Забулване на близко стоящите дървета до извозни трасета с подръчни материали:Поваляне в противоположна посока на подраст и младиняк:Задърстване на стръмните участъци с клони през неопределено разстояние .

10. Начини за почистване на сечището – събиране отпадната биомаса и клони на купки .

11. Други указания: Да не се оставят окачени отрязани дървета . Да се пазят КГМ от обелване . Да се изнасят битовите отпадъци от сечището извън горските територии на определените за това места. Моторист секачите да бъдат оборудвани с защитно работно облекло, а спомагателните работниците да бъдат оборудвани със сигнално работно облекло . Получени разливи на горива и масла по време на сечта да се изгребват в едно с почвата /трици извън Гората до близък контейнер .

12. Всички операции по подготвителните и основните работи да се извършват съгласно изискванията на Правилника за здравословни и безопасни условия на труд в горите и правилата за противопожарна безопасност в горите.

ЗАПОЗНАТ с технологичния план: ...../попълва се след издаването на позволителното за сеч/

Лицето по чл. 108, ал. 2 от ЗГ, на което е издадено позволително за сеч № .....

/ трите имена, подпис, дата - /

№ и дата на удостоверението за упражняване на лесовъдска практика: .....

Образец по чл.53, ал 6 от НСГ

Изготвил: Асен Бояджиев
/име, фамилия/ подпис: .....
дата: 15.08.2018
№ и дата на удостоверението за упражняване на Лесовъдска практика: 83/7/06.11.2012

Одобрил: .....
/име, фамилия/ подпис: .....
дата: .....г.,
№ и дата на удостоверението за упражняване на Лесовъдска практика: .....

ТЕХНОЛОГИЧЕН ПЛАН № .....

За добив на дървесина от **отдел** .....100..... **подотдел** .....6.....
На ТП „ДГС Доспат" /*попълва се само за държавни гори*/
Община Доспат; Землище гр. ДОСПАТ;
Имот с (кадастрален идентификатор/ КВС) № ..... /попълва се само за недържавни гори/

I. Схема за добива на дървесина от насаждението

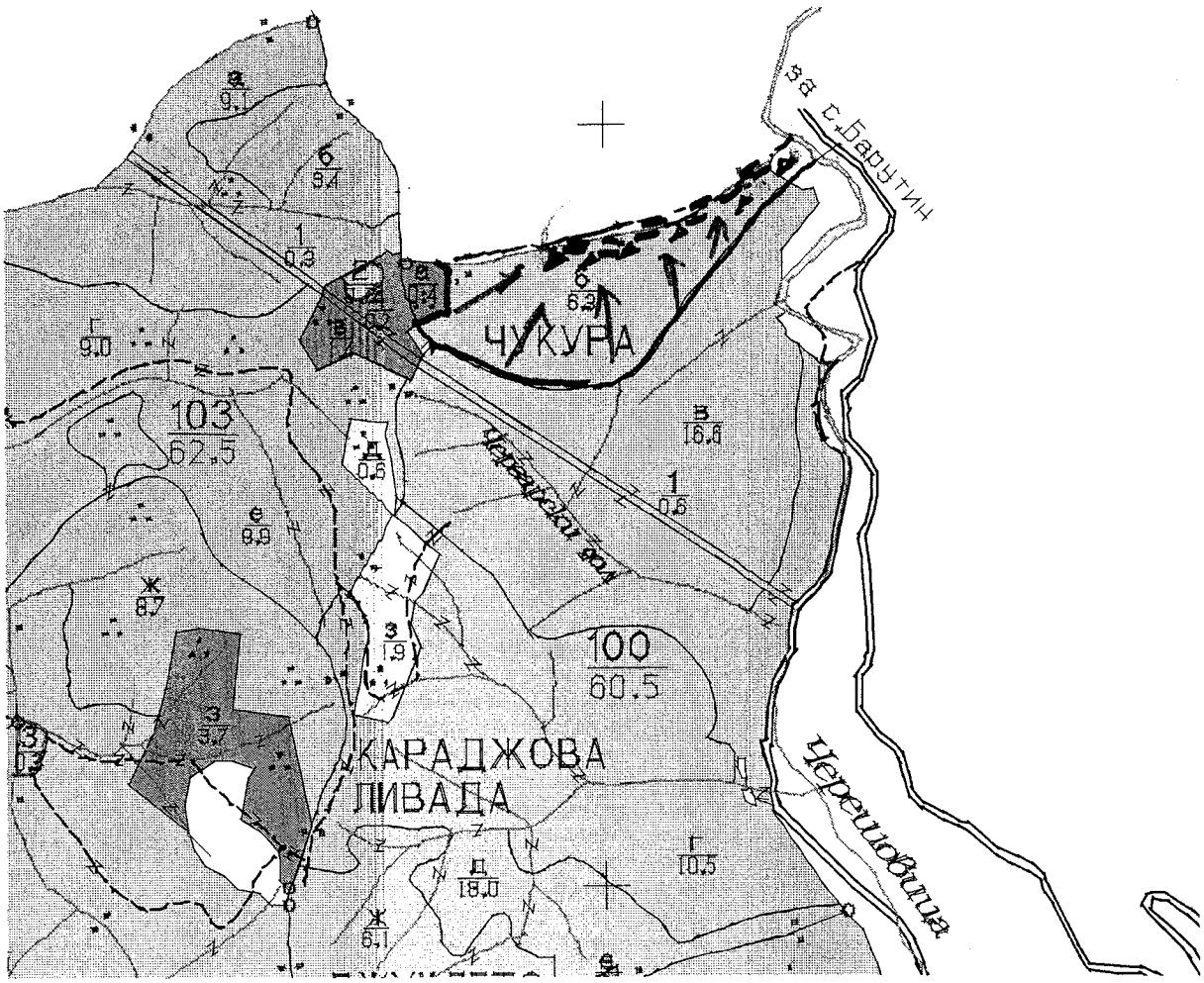

++++	проектирани коларски вр извозни пътища	»-»-»-	проектирани тракторно вр. извн пътища
-------	съществуващи извозни пътища	▲▲▲	временен склад
=====	съществуващ автомобилен път	xxxxx	трасе на въжена линия
^^^^^	технологична просека	=+=+=	проектиран автомобилен път
→	просека на извоз		място за отпуск

На схемата задължително се нанасят контурите на насаждението/имот, съществуващи и проектирани временни горски пътища, технологичните просеки, просеките за въжени линии, извозни пътища, временни складовер както и връзката им със съществуващата автомобилна пътна мрежа.

II. Характеристика на насаждението

1. Вид на сечта ..... Прозрачка ...../ интензивност ....15.....%
Втори вид сеч ...../ интензивност .....%
2. Площ на подотдел ...6.3.....ха Размер на сечището.....6.3.....ха
3. Състав по план/програма....., действителен.....
5. Запас на 1 ха: с клони.....473.....куб.м/ха, без клони.....куб.м/ха.
6. Среден наклон на терена ....26.....градуса.
7. Очакван добив от маркираната дървесина ..... лежаща маса, куб.м.

дърв. вид/категория	См	бб				дърв. вид/категория	См	бб					
Едра	250	4				Дребна	1					върши-на	34
средна	21	4				Дърва	39	1					

отгл а 47,2

8. Наличие и характеристика на подраста преди сечта (състав, възраст, средна височина % на покритие) .....Сл.10.....бк.30.....бкл.6.....Пзлп.2.4.....
.....
9. Средно извозно растояние ....2.00.....;
10. Други характеристики на насаждението (*токовища, сватбовища, надлесни дървета, сервитути, защитени територии, Натура 2000, защитени видове описани в доклада за гори с висока консервационна стойност, мъртва дървесина, вододайни зони, биологично разнообразие и др.*)
.....Н-2000 зона с Н2000 хабитат ГС 3м/б (9061).....
.....

III. Технологични указания

1. Дървесината в насаждението да се добива при спазване на технологичната схема по т. I.
2. Сечта ще се извършва с (моторен трион, ръчно, машини; кастренето на отсечените стъбла се извършва: в сечището, на временен склад) ...Б.М.Т. – Кастренето се извършва в сечището.....
.....
3. Извозът от сечището до временните складове ще се осъществява с .Широтинска ГЖС.....
.....на сапа(цели стъбла, стъблени секции до 10 м., сортименти, чипис, др.: с влачене по терена, изцяла натоварени)
4. Проектирани нови горски автомобилни пътища съгласно Наредба 5 за строителство в горските територии без промяна на предназначението им: дължина .....м. широчина ..... м.
5. Изграждане и ремонт на временни извозни горски пътища:
5.1. Тракторни – допустимо разстояние между тях .....м. (не по-малко от 40м.), дължина .....м. широчина 4м.
5.2. Коларски – разстояние между тях .....м. (не по-малко от 40м.), дължина .....м. широчина.....м.
6. Просеки за въжени линии: .....бр.
допустимо разстояние между просеките.....м., дължина.....м., широчина.....м.
7. Направа на технологични просеки.....бр.
8. Изграждане на нови временни складове (бр., площ в ха) .....
.....
9. Мерки за опазване на оставащите на корен дървета, подраста, младиняка и почвата .....Максимално опазване на подраста и останалите дървета.....
10. Начини за почистване на сечището .....Събиране отпада на купи.....
11. Други указания: .....Събиране на битовите отпадъци в чувал.....
.....и изкарване в контейнер.....
Да се изнасят битовите отпадъци от сечището извън горските територии на определените за това места.
12. Всички операции по подготвителните и основните работи да се извършват съгласно изискванията на Правилника за здравословни и безопасни условия на труд в горите и правилата за противопожарна безопасност в горите.

ЗАПОЗНАТ с технологичния план: ...../попълва се след издаването на позволителното за сеч/
Лицето по чл. 108, ал. 2 от ЗГ, на което е издадено позволително за сеч № .....
.....
/трите имена, подпис, дата - /
№ и дата на удостоверението за упражняване на лесовъдска практика: .....

Образец по чл.53, ал 6 от НСГ

Изготвил: инж. Мартин Сарнев
/име, фамилия/ подпис: .....
дата: 02.09.2016г.,
№ и дата на удостоверението за упражняване на Лесовъдска практика: 1097S/29.10.2014г.

Одобрил: .....
.....
/име, фамилия/ подпис: .....
дата: .....г.,
№ и дата на удостоверението за упражняване на Лесовъдска практика: .....

ТЕХНОЛОГИЧЕН ПЛАН № .....

За добив на дървесина от **отдел** .....106..... **подотдел** .....а.....
На ТП „ДГС Доспат" */попълва се само за държавни гори/*
Община Доспат; Землище гр. ДОСПАТ;
Имот с (кадастрален идентификатор/ КВС) № ..... /попълва се само за недържавни гори/

I. Схема за добива на дървесина от насаждението

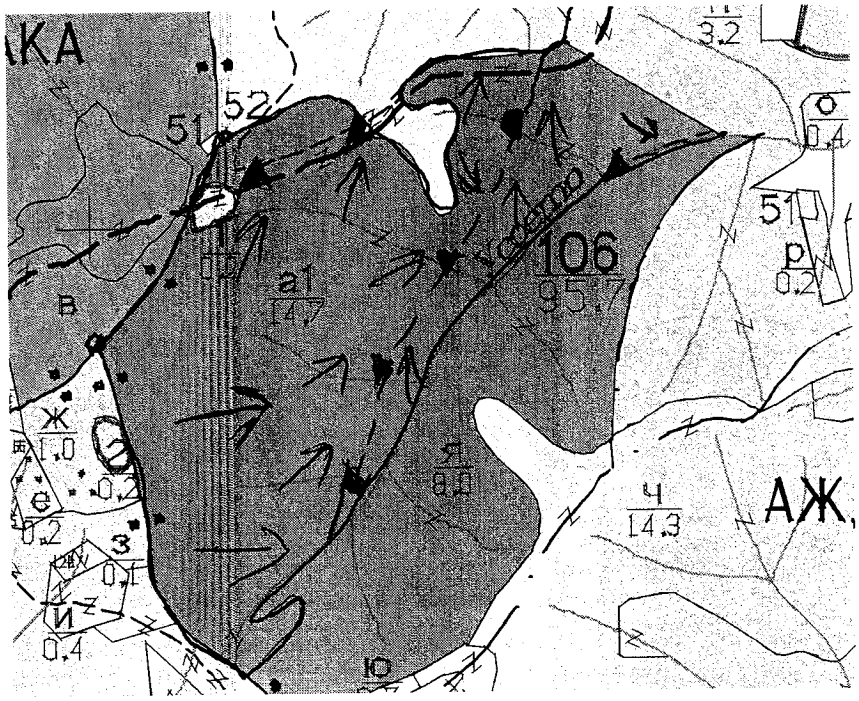

++++	проектирани коларски вр извозни пътища	»-»-»-	проектирани тракторно вр. извн пътища
-------	съществуващи извозни пътища	▲▲▲	временен склад
=====	сиществуващ автомобилен път	XXXXX	трасе на въжена линия
^^^^^	технологична просека	=+=+=	проектиран автомобилен път
	.....		.....

На схемата задължително се нанасят контурите на насаждието/имот, съществуващи и проектирани временни горски пътища, технологичните просеки, просеките за въжени линии, извозни пътища, временни складовер както и връзката им със съществуващата автомобилна пътна мрежа.

II. Характеристика на насаждението

1. Вид на сечта ...групово-изборна...../ интензивност .....%

Втори вид сеч ...../ интензивност .....%

2. Площ на подотдел ..14.7...ха Размер на сечището...14.7...ха

3. Състав по план/програма....см 6 бб 4....., действителен....см 8 бб 2.....

5. Запас на 1 ха: с клони....246.....куб.м/ха, без клони.....куб.м/ха.

6. Среден наклон на терена ...26.....градуса.

7. Очакван добив от маркираната дървесина .....261..... лежаща маса, куб.м.

дърв. вид/категория	см	бб				дърв. вид/категория	см	бб					
Едра	192	9				Дребна	–	–				върши-на	
средна	1	–				Дърва	58	1					

8. Наличие и характеристика на подраста преди сечта (състав, възраст, средна височина % на покритие) .....бб 7 см 3 А-10г. Р-0,4 Н-2м.....

9. Средно извозно растояние ..200.....;

10. Други характеристики на насаждението (*токовища, сватбовища, надлесни дървета, сервитути, защитени територии, Натура 2000, защитени видове описани в доклада за гори с висока консервационна стойност, мъртва дървесина, вододайни зони, биологично разнообразие и др.*)

.....Специална Н-2000 зона 6.....

III. Технологични указания

1. Дървесината в насаждението да се добива при спазване на технологичната схема по т. **I.**

2. Сечта ще се извършва с (моторен трион, ръчно, машини; кастренето на отсечените стъбла се извършва: в сечището, на временен склад) .....БМТ и кастрене в сечището.....

3. Извозът от сечището до временните складове ще се осъществява с ..специализирана горска техника и живосинска тяга на къси секции или сорти

на(цели стъбла, стъблени секции до 10 м., сортименти, чипис, и др.: с влачене по терена, изцяла натоварени)

4. Проектирани нови горски автомобилни пътища съгласно Наредба 5 за строителство в горските територии без промяна на предназначението им: дължина .....м. широчина ..... м.

5. Изграждане и ремонт на временни извозни горски пътища:

5.1. Тракторни – допустимо разтояние между тях .....м. (не по-малко от 40м.), дължина .....м. широчина 4м.

5.2. Коларски – разтояние между тях .....м. (не по-малко от 40м.), дължина .....м. широчина.....м.

6. Просеки за въжени линии: .....бр.

допустимо разтояние между просеките.....м., дължина.....м., широчина.....м.

7. Направа на технологични просеки.....бр.

8. Изграждане на нови временни складове (бр., площ в ха) .....

9. Мерки за опазване на оставащите на корен дървета, подраста, младиняка и почвата ...правилно определяне на посоката на поваляне.....

10. Начини за почистване на сечището ...на купчини извън прозорците.....

11. Други указания: ..битовите отпадъци да се събират в чували и изхвърлят в контейнер.....

Да се изнасят битовите отпадъци от сечището извън горските територии на определените за това места.

12. Всички операции по подготвителните и основните работи да се извършват съгласно изискванията на Правилника за здравословни и безопасни условия на труд в горите и правилата за противопожарна безопасност в горите.

ЗАПОЗНАТ с технологичния план: ...../попълва се след издаването на позволителното за сеч/

Лицето по чл. 108, ал. 2 от ЗГ, на което е издадено позволително за сеч № .....

.....

/трите имена, подпис, дата - /

№ и дата на удостоверението за упражняване на лесовъдска практика: .....

Образец по чл.53, ал 6 от НСГ

Изготвил: .....
Илия Николов Иванов
/име, фамилия/ подпис: .....
дата: 30.07.18 г.,
№ и дата на удостоверението за упражняване на Лесовъдска практика: 9016/05.03.13г.

Одобрил: .....
.....
/име, фамилия/ подпис: .....
дата: .....г.,
№ и дата на удостоверението за упражняване на Лесовъдска практика: .....

ТЕХНОЛОГИЧЕН ПЛАН № .....

За добив на дървесина от отдел 167 подотдел 9"
На ТП „ДГС Доспат" */попълва се само за държавни гори/*
Община Доспат; Землище гр. Доспат;
Имот с (кадастрален идентификатор/ КВС) № ..... /попълва се само за недържавни гори/

I. Схема за добива на дървесина от насаждението

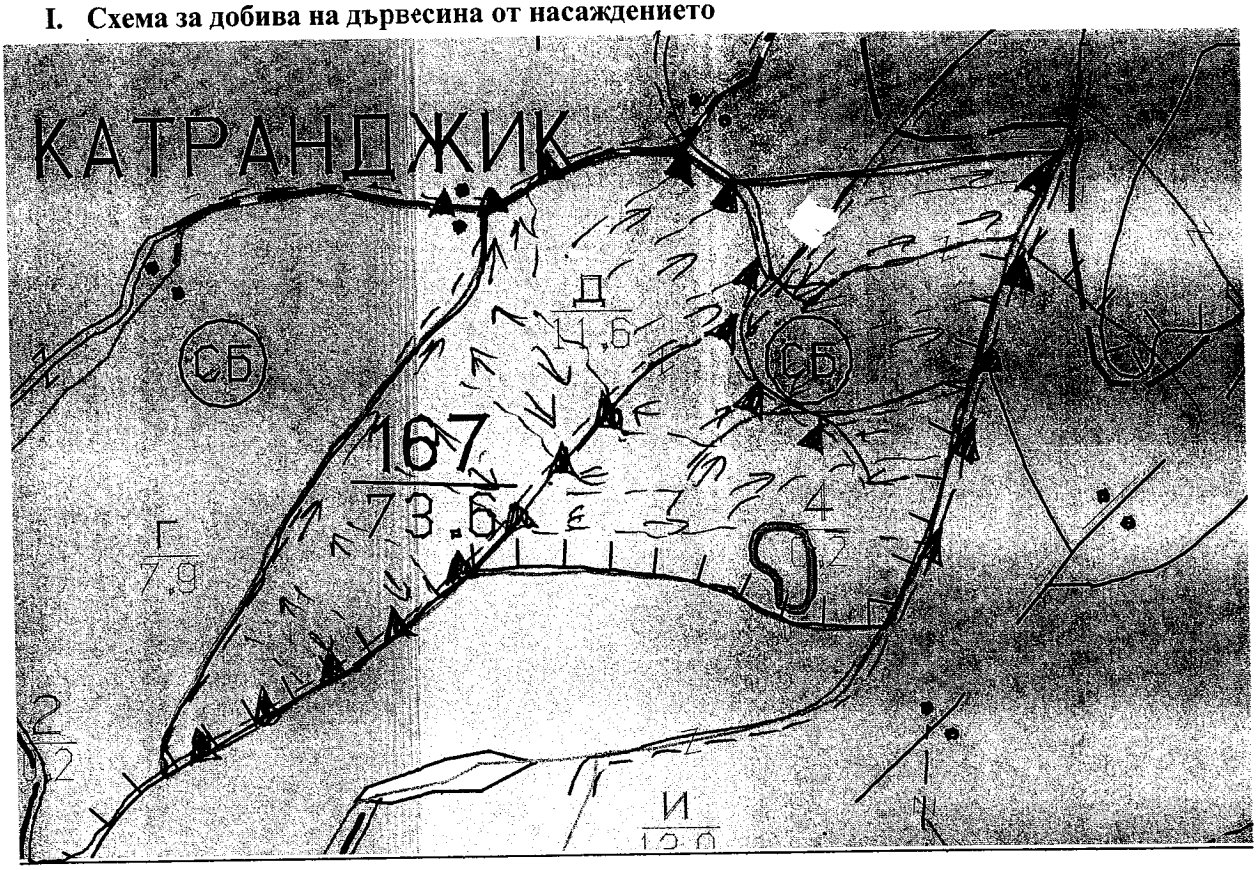

++++	проектирани коларски вр извозни пътища	»-»-»-	проектирани тракторно вр. извозни пътища
-------	съществуващи извозни пътища	▲▲▲	временен склад
====	сиществуващ автомобилен път	xxxxx	трасе на въжена линия
^^^^^	технологична просека	=+=+=	проектиран автомобилен път
.———	насаждение	→	посока на извоз

На схемата задължително се нанасят контурите на насаждието/имот, съществуващи и проектирани временни горски пътища, технологичните просеки, просеките за въжени линии, извозни пътища, временни складовер както и връзката им със съществуващата автомобилна пътна мрежа

Характеристика на насаждението

1. Вид на сечта Групово - постепенно / интензивност 20 %
Втори вид сеч ..... / интензивност .....%
2. Площ на подотдел 11.6 ха Размер на сечището 11.6 ха
3. Състав по план/програма 5Б10Г ед., действителен 5Б10Г ед.
5. Запас на 1 ха: с клони.....куб.м/ха, без клони 402 куб.м/ха.
6. Среден наклон на терена 18 градуса.
7. Очакван добив от маркираната дървесина 734 лежаща маса, куб.м.

дърв. вид/категория	ббор	см				дърв. вид/категория	ббор	см					
едра	498	13				дребна	7	–				върши-на	
средна	121	1				дърва	93	1					

8. Наличие и характеристика на подраста преди сечта (състав, възраст, средна височина % на покритие) Подраст от смърч на групи с гъстота 7 и до 3м. и ббор с гъстота 3 и до 3м.
9. Средно извозно растояние 70м.;
10. Други характеристики на насаждението (*токовища, сватбовища, надлесни дървета, сервитути, защитени територии, Натура 2000, защитени видове описани в доклада за гори с висока консервационна стойност, мъртва дървесина, вододайни зони, биологично разнообразие и др.*) – Смесено-семенно бързо св ББС единици

III. Технологични указания

1. Дървесината в насаждението да се добива при спазване на технологичната схема по т. **I.**
2. Сечта ще се извършва с (моторен трион, ръчно, машини; кастренето на отсечените стъбла се извършва: в сечището, на временен склад) с МТ ръчно, кастренето на отсечените стъбла да стоят в сечището
3. Извозът от сечището до временните складове ще се осъществява с пивотиран специализиран горски трактор на къси акари до 6м.
4. Проектирани нови горски автомобилни пътища съгласно Наредба 5 за строителство в горските територии без промяна на предназначението им: дължина .....м. широчина ..... м.
5. Изграждане и ремонт на временни извозни горски пътища:
5.1. Тракторни – допустимо разтояние между тях .....м. (не по-малко от 40м.), дължина .....м. широчина 4м.
5.2. Коларски – разтояние между тях .....м. (не по-малко от 40м.), дължина .....м. широчина.....м.
6. Просеки за въжени линии: .....бр.
допустимо разтояние между просеките.....м., дължина.....м., широчина.....м.
7. Направа на технологични просеки.....бр.
8. Изграждане на нови временни складове (бр., площ в ха) 10бр х 0,1 ха
9. Мерки за опазване на оставащите на корен дървета, подраста, младиняка и почвата правилно косене по изолиние, мерки прат на повечето от дърве
10. Начини за почистване на сечището събиране отпадъ на купчини
11. Други указания: Битовите отпад да се събира в кофи и изнася в близките контейнери.
Да се изнасят битовите отпадъци от сечището извън горските територии на определените за това места.
12. Всички операции по подготвителните и основните работи да се извършват съгласно изискванията на Правилника за здравословни и безопасни условия на труд в горите и правилата за противопожарна безопасност в горите.

ЗАПОЗНАТ с технологичния план: ...../попълва се след издаването на позволителното за сеч/
Лицето по чл. 108, ал. 2 от ЗГ, на което е издадено позволително за сеч № .....
.....
рите имена, подпис, дата -№ и дата на удостоверението за упражняване на лесовъдска практика:
.....

Образец по чл. 53, ал. 6 от НСГ

Изготвил:.....
...инж. Венцислав Ярков
/име, фамилия,/ подпис: .....
дата:.....02.10.2018г.....г.,
№ и дата на удостоверението за упражняване на лесовъдска практика: 5101/20.12.2011г.

Одобрил:.....
.....
име, фамилия,/ подпис: .....
дата:.....
№ и дата на удостоверението за упражняване на лесовъдска практика: .....

ТЕХНОЛОГИЧЕН ПЛАН № ..1/

За добив на дървесина от отдел.....51.....подотдел.....с.....
На ТП ДГС/ДЛС.....Достат.....*/попълва се само за държавни гори/*
Община .....Достат.....; Землище .....Змейца.....;
имот с (кадастрален идентификатор/КВС) №....., */попълва се само за недържавни гори/*

I. Схема за добива на дървесина от насаждението

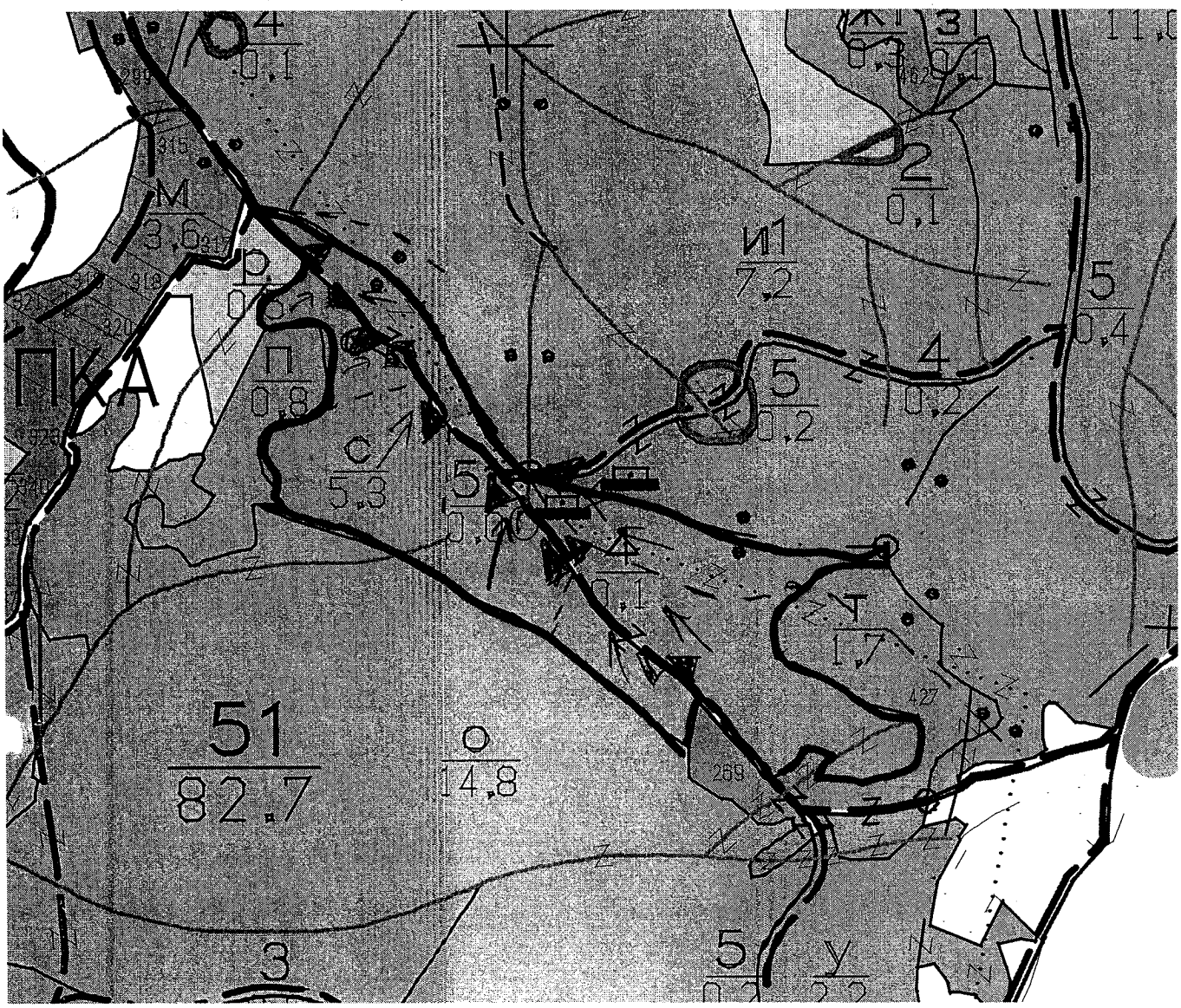

Легенда:

±±±± проектирани коларски вр. извозни пътища	»»»»» проектирани тракторни вр. извозни пътища
- - - - - - съществуващи извозни пътища	▲▲▲ временен склад
═══ съществуващ автомобилен път	xxxxxx трасе на въжена линия
~~ технологична просека	=+=+=+= проектиран автомобилен път
място за отпад	насаждение
посока на извоз	място за зареждане с ГСМ
място за преминаване на водно течение	ремонт на съществуващ временен тракторен път

На схемата задължително се нанасят контурите на насаждението/имота, съществуващите и проектирани временни горски пътища, технологичните просеки, просеките за въжени линии, извозни пътища, временни складове както и връзката им със съществуващата автомобилна пътна мрежа.

II. Характеристика на насаждението

1.Вид на сечта .....Групово - изборна 3.3...../ интензивност 13..%
Втори вид сеч ...../ интензивност .....%
2.Площ на подотдела ....5.3....ха **Размер на сечището**.....2.3..... ха
3.Състав по план/програма.....6.бор 10....., **действителен**.....6.б-9.; ст.1.....
5. Запас на 1 ха: с клони....626....куб.м/ха , без клони .....куб. м/ха.
6. Среден наклон на терена ...14°.....градуса.
7. Очакван добив от **маркираната дървесина** .....373.....лежаща маса, куб.м.

дърв. вид категория	6.бор	смърч				дърв. вид категория	6бор	смърч					
едра	296	12				дребна	—	—				вър-	
средна	11	1				дърва	77	1				шина	

8.Наличие и характеристика на подраста преди сечта (състав, възраст, средна височина, % на покритие) .....ст.8.; б.6-2.; възраст до 5 год.; височина - 0.3; h - 3/4 m.....
.....равномерно по площта с люц.....
9. Средно извозно разстояние: ..100.....**м**;
10. Други характеристики на насаждението: (*токовища, сватбовища, надлесни дървета, сервитути, защитени територии, Натура 2000, защитени видове описани в доклада за гори с висока консервационна стойност, мъртва дървесина, вододайни зони, биологично разнообразие и др.*)
.....Натура 2000 - BG0001030; BG0002113; Водозаборна зона. ВКС - 1.1; 1.2.....
.....

III. Технологични указания

1. Дървесината в насаждението да се добива при спазване на технологичната схема по т. I
2. Сечта ще се извършва с (моторен трион , ръчно, машини; кастренето на отсечените стъбла се извършва: в сечище, на временен склад) с БМ, като кастренето на отсечените стъбла ще се извършва в сечището.....
3. Извозът от сечището до временните складове ще се осъществява с Животинска тяга на секции до 5м.; С лек автомобил горски трактор на (цели стъбла, стъблени секции до 10м., сортименти, чипс и др., с влачене по терена, изцяло натоварени).....на стъблени секции до 10м./ с влачене по терена.....

4. Проектирани нови горски автомобилни пътища съгласно Наредба 5 за строителството в горските територии без промяна на предназначението им: дължина .....**м.** широчина .....**м.**
5. Изграждане и ремонт на временни извозни горски пътища:
5.1 Тракторни – допустимо разстояние между тях .....**м** (не по-малко от 40 м), дължина .....**м,** широчина- **4 м.**
5.2 Коларски - разстояние между тях.....**м** (не по-малко от 40 м), дължина .....**м,** широчина ... **м**
6. Просеки за въжени линии: ..... **бр.**
допустимо разстояние между просеките ..... **м.**, дължина ..... **м.**, широчина ..... **м.**
7. Направа на технологични просеки .....**бр.**
допустимо разстояние между тях .....**м.**, дължина .....**м.**, широчина ..... **м.**
8. Изграждане на нови временни складове (бр., площ в ха) .....10 бр. х 0.01.....
..... на подходящи за рампиране и товарене места .
9. Мерки за опазване на оставащите на корен дървета, подраста, младиняка и почвата – Забулване на близко стоящите дървета до извозни трасета с подръчни материали:Поваляне в противоположна посока на подраст и младиняк:Задърстване на стръмните участъци с клони през неопределено разстояние .
10. Начини за почистване на сечището – събиране отпадната биомаса и клони на купки .
11. Други указания: Да не се оставят окачени отрязани дървета . Да се пазят КГМ от обелване .
Да се изнасят битовите отпадъци от сечището извън горските територии на определените за това места. Моторист секачите да бъдат оборудвани с защитно работно облекло, а спомагателните работниците да бъдат оборудвани със сигнално работно облекло . Получени разливи на горива и масла по време на сечта да се изгребват в едно с почвата /трици извън Гората до близък контейнер .
12. Всички операции по подготвителните и основните работи да се извършват съгласно изискванията на Правилника за здравословни и безопасни условия на труд в горите и правилата за противопожарна безопасност в горите.

ЗАПОЗНАТ с технологичния план: ...../попълва се след издаването на позволителното за сеч/
Лицето по чл. 108, ал. 2 от ЗГ, на което е издадено позволително за сеч № ....
.....
/ трите имена, подпис, дата - /
№ и дата на удостоверението за упражняване на лесовъдска практика: .....

Образец по чл. 53, ал. 6 от НСГ

Изготвил:.....
/име, фамилия,/ подпис: .....
дата:.....г.,
№ и дата на удостоверението за упражняване на лесовъдска практика: .....

Одобрил:.....
име, фамилия,/ подпис: .....
дата:.....г.,
№ и дата на удостоверението за упражняване на лесовъдска практика: .....

ТЕХНОЛОГИЧЕН ПЛАН № ....

За добив на дървесина от отдел.....подотдел.....
На ТП ДГС/ДЛС...../*попълва се само за държавни гори/*
Община .....; Землище .....;
имот с (кадастрален идентификатор/КВС) №....., */попълва се само за недържавни гори/*

I. Схема за добива на дървесина от насаждението

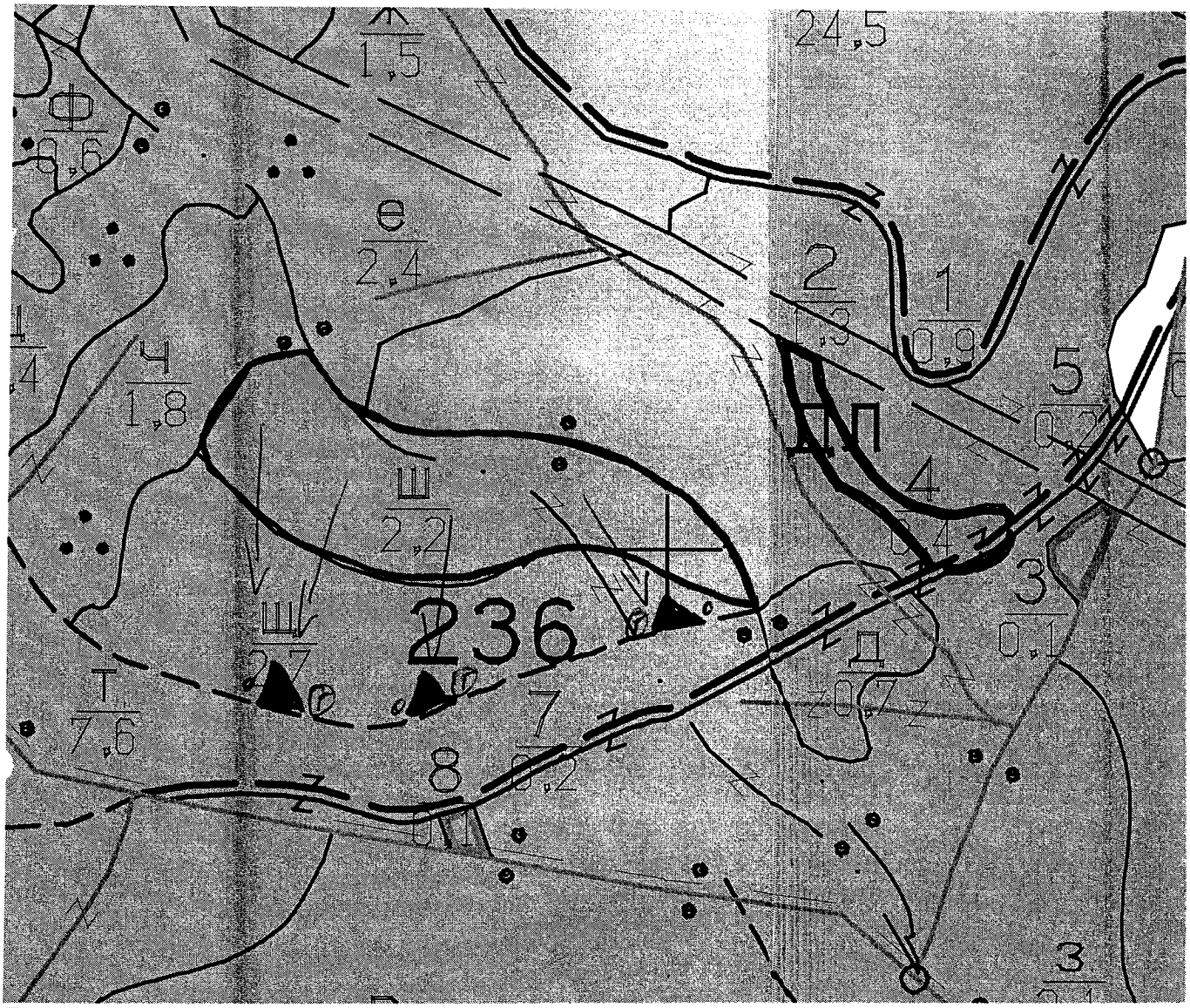

Легенда:

- проектирани коларски вр. извозни пътища
- съществуващи извозни пътища
- съществуващ автомобилен път
- технологична просека
- място за отпад
- посока на извоз
- място за преминаване на водно течение
- проектирани тракторни вр. извозни пътища
- временен склад
- трасе на въжена линия
- проектиран автомобилен път
- насаждение
- място за зареждане с ГСМ
- ремонт на съществуващ временен тракторен път

На схемата задължително се нанасят контурите на насаждението/имота, съществуващите и проектирани временни горски пътища, технологичните просеки, просеките за въжени линии, извозни пътища, временни складове както и връзката им със съществуващата автомобилна пътна мрежа.

II. Характеристика на насаждението

1.Вид на сечта ..... / интензивност 12.8%

Втори вид сеч ..... / интензивност .....%

2.Площ на подотдела 2.2 ха **Размер на сечището** 2.2 ха

3.Състав по план/програма 10 Бк 10 см, **действителен** 10 Бк 10 см

5. Запас на 1 ха: с клони 273 куб.м/ха , без клони .....куб. м/ха.

6. Среден наклон на терена 16 градуса.

7. Очакван добив от маркираната дървесина 77 лежаща маса, куб.м.

дърв. вид категория	бб	см				дърв. вид категория	бб	см					
едра	24	11				дребна	—	1				върш-	
средна	21	1				дърва	17	1				шина	

8.Наличие и характеристика на подраста преди сечта (състав, възраст, средна височина, % на покритие) ..... см 10 — Бз — 15 г., 1 ел — 0,7 м., Н — 1,5 м.

.....

9. Средно извозно разстояние: ..100.....м;

10. Други характеристики на насаждението: (*токовища, сватбовища, надлесни дървета, сервитути, защитени територии, Натура 2000, защитени видове описани в доклада за гори с висока консервационна стойност, мъртва дървесина, вододайни зони, биологично разнообразие и др.*) Н 2000 зона Б

..... ВКС 1.1, ВКС 2

III. Технологични указания

1. Дървесината в насаждението да се добива при спазване на технологичната схема по т. I

2. Сечта ще се извършва с (моторен трион , ръчно, машини; кастренето на отсечените стъбла се извършва: в сечище, на временен склад) ..... с моторен трион, ръчно

..... косене в сечището

3. Извозът от сечището до временните складове ще се осъществява с ..... челен товарач 10т

на (цели стъбла, стъблени секции до 10м., сортименти, чипс и др.; с влачене по терена, изцяло натоварени)..... с влачене по терена

.....

4. Проектирани нови горски автомобилни пътища съгласно Наредба 5 за строителството в горските територии без промяна на предназначението им: дължина .....**м.** широчина .....**м.**

5. Изграждане и ремонт на временни извозни горски пътища:

5.1 Тракторни – допустимо разстояние между тях .....**м** (не по-малко от 40 м), дължина .....**м,** широчина- **4 м.**

5.2 Коларски - разстояние между тях.....**м** (не по-малко от 40 м), дължина .....**м,** широчина ... **м**

6. Просеки за въжени линии: ..... **бр.**

допустимо разстояние между просеките ..... **м.**, дължина ..... **м.**, широчина ..... **м.**

7. Направа на технологични просеки .....**бр.**

допустимо разстояние между тях .....**м.**, дължина .....**м.**, широчина ..... **м.**

8. Изграждане на нови временни складове (бр., площ в ха) ..... 3 бр. х 0,01 ха

..... на подходящи за рампиране и товарене места .

9. Мерки за опазване на оставащите на корен дървета, подраста, младиняка и почвата – Забулване на близко стоящите дървета до извозни трасета с подръчни материали:Поваляне в противоположна посока на подраст и младиняк:Задърстване на стръмните участъци с клони през неопределено разстояние .

10. Начини за почистване на сечището – събиране отпадната биомаса и клони на купки .

11. Други указания: Да не се оставят окачени отрязани дървета . Да се пазят КГМ от обелване . Да се изнасят битовите отпадъци от сечището извън горските територии на определените за това места. Моторист секачите да бъдат оборудвани с защитно работно облекло, а спомагателните работниците да бъдат оборудвани със сигнално работно облекло . Получени разливи на горива и масла по време на сечта да се изгребват в едно с почвата /трици извън Гората до близък контейнер .

12. Всички операции по подготвителните и основните работи да се извършват съгласно изискванията на Правилника за здравословни и безопасни условия на труд в горите и правилата за противопожарна безопасност в горите.

ЗАПОЗНАТ с технологичния план: ...../попълва се след издаването на позволителното за сеч/

Лицето по чл. 108, ал. 2 от ЗГ, на което е издадено позволително за сеч № .....

.....

/ трите имена, подпис, дата - /

№ и дата на удостоверението за упражняване на лесовъдска практика: .....

Образец по чл. 53, ал. 6 от НСГ

Изготвил: Асен Сп. Парамфилов
/име, фамилия,/ подпис: .....
дата: 28.09.2018 г.,
№ и дата на удостоверението за упражняване на лесовъдска практика: 3195/03.05.2011

Одобрил: .....
.....
име, фамилия,/ подпис: .....
дата: .....г.,
№ и дата на удостоверението за упражняване на лесовъдска практика: .....

ТЕХНОЛОГИЧЕН ПЛАН № ....

За добив на дървесина от отдел 241 подотдел Д
На ТП ДГС/ДЛС Доспай /*попълва се само за държавни гори*/
Община Доспай; Землище Каська;
имот с (кадастрален идентификатор/КВС) №....., /*попълва се само за недържавни гори*/

I. Схема за добива на дървесина от насаждението

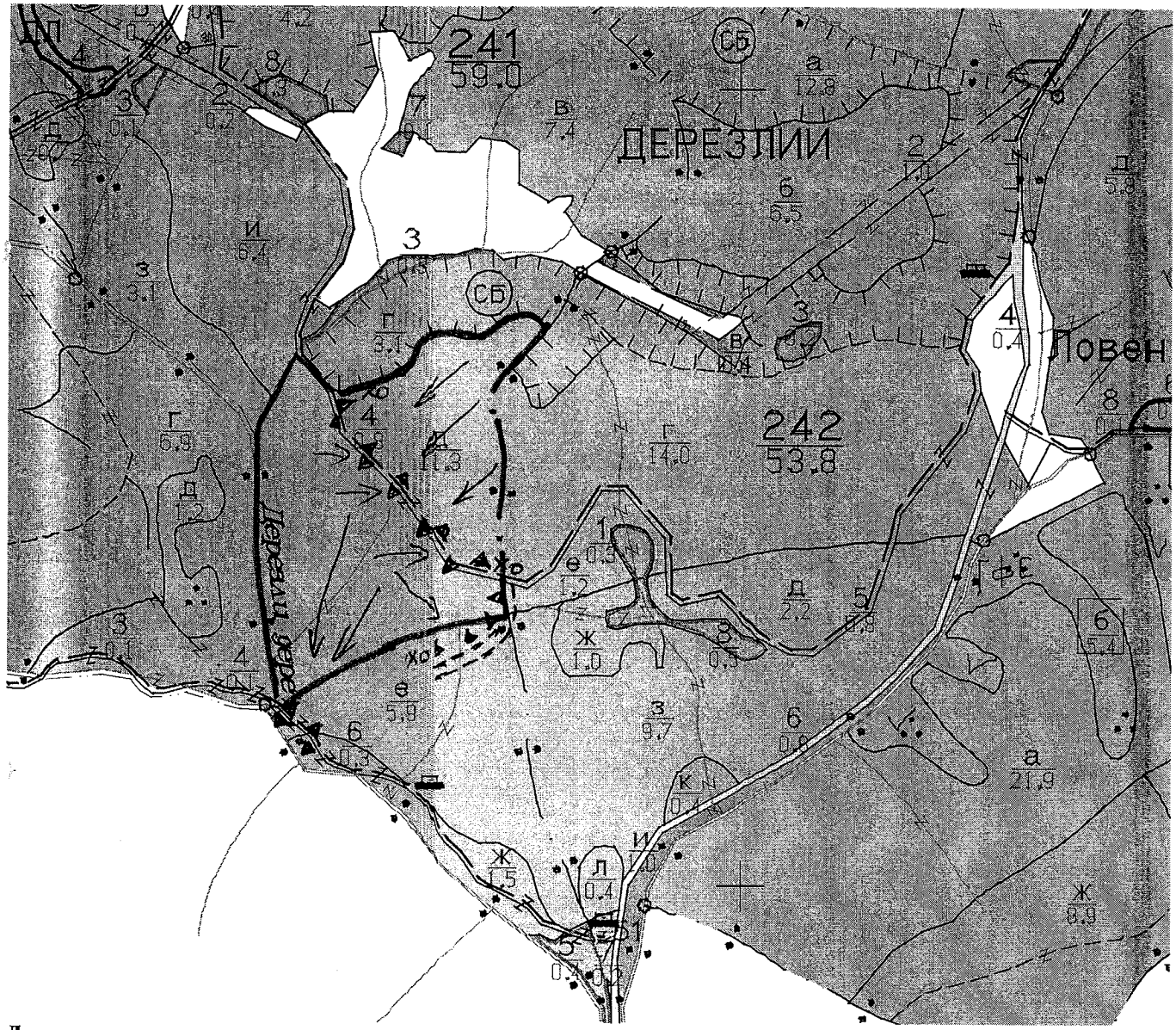

Легенда:

- ±±±± проектирани коларски вр. извозни пътища
- - - - - - съществуващи извозни пътища
- съществуващ автомобилен път
- технологична просека
- О място за отпад
- посока на извоз
- място за преминаване на водно течение
- »»»»» проектирани тракторни вр. извозни пътища
- ▲▲▲ временен склад
- xxxxxx трасе на въжена линия
- =+=+=+= проектиран автомобилен път
- насаждение
- X място за зареждане с ГСМ
- ремонт на съществуващ временен тракторен път

На схемата задължително се нанасят контурите на насаждението/имота, съществуващите и проектирани временни горски пътища, технологичните просеки, просеките за въжени линии, извозни пътища, временни складове както и връзката им със съществуващата автомобилна пътна мрежа.

II. Характеристика на насаждението

1.Вид на сечта ...пропрема......./ интензивност .....%
Втори вид сеч ...../ интензивност .....%
2.Площ на подотдела ..11.3.....ха **Размер на сечището**....3,8..... ха
3.Състав по план/програма..6.6.9....см 1....., **действителен**....6.6.8....см 2.....
5. Запас на 1 ха: с клони.....364.....куб.м/ха , без клони .....куб. м/ха.
6. Среден наклон на терена ...36.....градуса.
7. Очакван добив от **маркираната дървесина** .....575.....лежаща маса, куб.м.

дърв. вид категория	6.6	см				дърв. вид категория	6.6	см					
едра	177	182				дребна	7	3				вър-шина	
средна	61	61				дърва	65	72					

8.Наличие и характеристика на подраста преди сечта (състав, възраст, средна височина, % на покритие) ..см..10..елх..-..бор..25.....малкото от нум.....
.....
9. Средно извозно разстояние: ..770.....**м**;
10. Други характеристики на насаждението: (*токовища, сватбовища, надлесни дървета, сервитути, защитени територии, Натура 2000, защитени видове описани в доклада за гори с висока консервационна стойност, мъртва дървесина, водосборни зони, биологично разнообразие и др.*)
Специална – Натура 2000 зона б сь ббс р (93)
.....

III. Технологични указания

1. Дървесината в насаждението да се добива при спазване на технологичната схема по т. I
2. Сечта ще се извършва с (моторен трион , ръчно, машини; кастренето на отсечените стъбла се извършва: в сечище, на временен склад) .....моторен трион като кастренето ще се извършва във сечището.....
3. Извозът от сечището до временните складове ще се осъществява с..животинска тяга на секции до 6 м с.....
на (цели стъбла, стъблени секции до 10м., сортименти, чипс и др.; с влачене по терена, изцяло натоварени).....влачене по терена.....
.....
4. Проектирани нови горски автомобилни пътища съгласно Наредба 5 за строителството в горските територии без промяна на предназначението им: дължина .....**м.** широчина .....**м.**
5. Изграждане и ремонт на временни извозни горски пътища:
5.1 Тракторни – допустимо разстояние между тях .....**м** (не по-малко от 40 м), дължина .....**м,** широчина- **4 м.**
5.2 Коларски - разстояние между тях.....**м** (не по-малко от 40 м), дължина .....**м,** широчина ... **м**
6. Просеки за въжени линии: ..... **бр.**
допустимо разстояние между просеките ..... **м.**, дължина ..... **м.**, широчина ..... **м.**
7. Направа на технологични просеки .....**бр.**
допустимо разстояние между тях .....**м.**, дължина .....**м.**, широчина ..... **м.**
8. Изграждане на нови временни складове (бр., площ в ха) ..18 бр. - 3 ха.....
..... на подходящи за рампиране и товарене места .
9. Мерки за опазване на оставащите на корен дървета, подраста, младиняка и почвата –
Забулване на близко стоящите дървета до извозни трасета с подръчни материали:Поваляне в противоположна посока на подраст и младиняк:Задърстване на стръмните участъци с клони през неопределено разстояние .
10. Начини за почистване на сечището – събиране отпадната биомаса и клони на купки .
11. Други указания: Да не се оставят окачени отрязани дървета . Да се пазят КГМ от обелване .
Да се изнасят битовите отпадъци от сечището извън горските територии на определените за това места. Моторист секачите да бъдат оборудвани с защитно работно облекло, а спомагателните работниците да бъдат оборудвани със сигнално работно облекло . Получени разливи на горива и масла по време на сечта да се изгребват в едно с почвата /трици извън Гората до близък контейнер .
12. Всички операции по подготвителните и основните работи да се извършват съгласно изискванията на Правилника за здравословни и безопасни условия на труд в горите и правилата за противопожарна безопасност в горите.

ЗАПОЗНАТ с технологичния план: ...../попълва се след издаването на позволителното за сеч/
Лицето по чл. 108, ал. 2 от ЗГ, на което е издадено позволително за сеч № .....
.....
/ трите имена, подпис, дата - /
№ и дата на удостоверението за упражняване на лесовъдска практика: .....

Образец по чл. 53, ал. 6 от НСГ

Изготвил: Асен Сп. Карамфилов
/име, фамилия,/ подпис: .....
дата: 11.09.2018 г.,
№ и дата на удостоверението за упражняване на лесовъдска практика: 3195/03.05.2011

Одобрил: .....
.....
име, фамилия,/ подпис: .....
дата: ..... г.,
№ и дата на удостоверението за упражняване на лесовъдска практика: .....

ТЕХНОЛОГИЧЕН ПЛАН № ....

За добив на дървесина от отдел 237 подотдел ж
На ТП ДГС/ДЛС Доспат /попълва се само за държавни гори/
Община Доспат; Землище Кбсек;
имот с (кадастрален идентификатор/КВС) №....., /попълва се само за недържавни гори/

I. Схема за добива на дървесина от насаждението

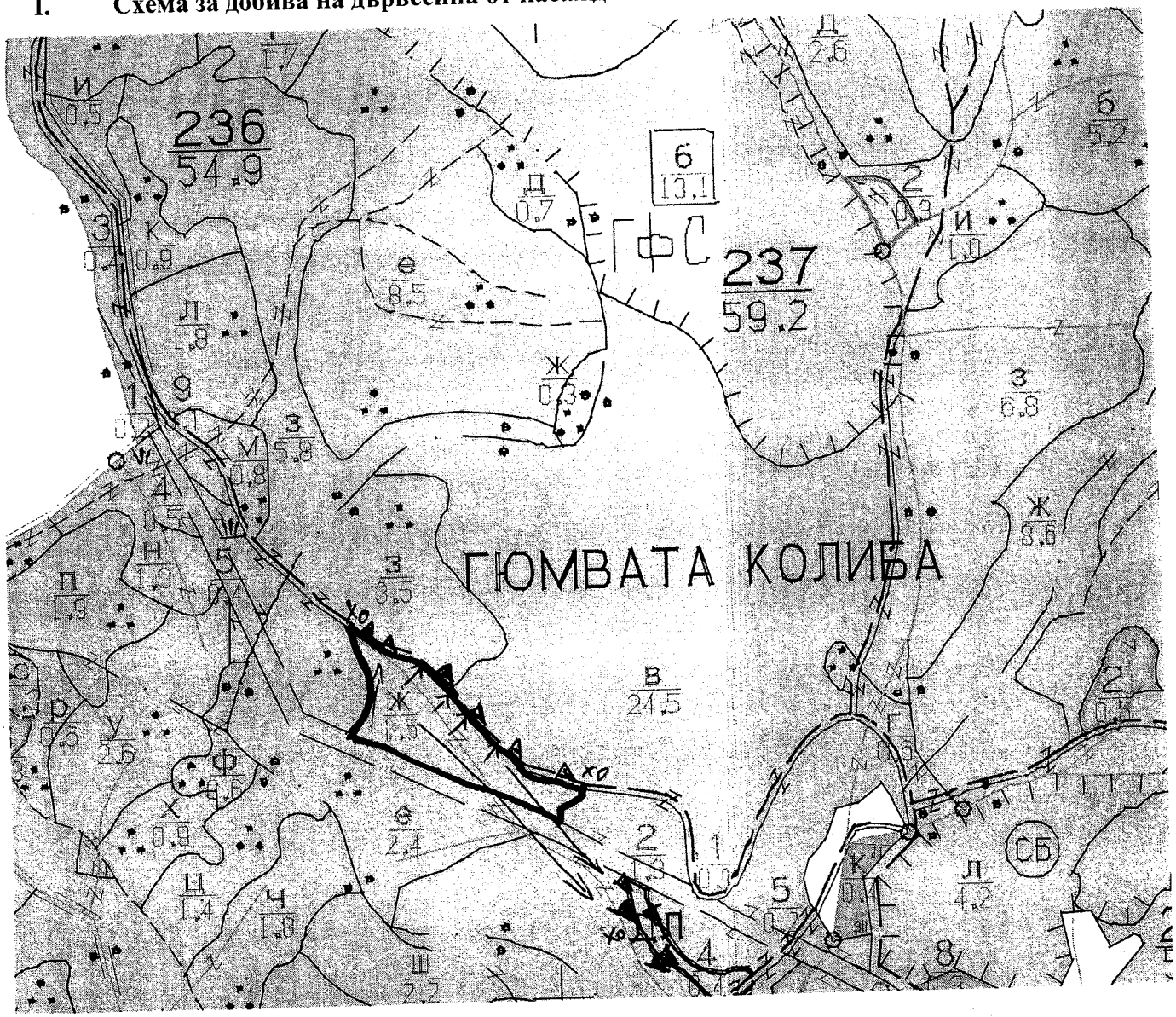

Легенда:

- проектирани коларски вр. извозни пътища
- съществуващи извозни пътища
- съществуващ автомобилен път
- технологична просека
- място за отпад
- посока на извоз
- място за преминаване на водно течение
- проектирани тракторни вр. извозни пътища
- временен склад
- трасе на въжена линия
- проектиран автомобилен път
- насаждение
- място за зареждане с ГСМ
- ремонт на съществуващ временен тракторен път

На схемата задължително се нанасят контурите на насаждението/имота, съществуващите и проектирани временни горски пътища, технологичните просеки, просеките за въжени линии, извозни пътища, временни складове както и връзката им със съществуващата автомобилна пътна мрежа.

II. Характеристика на насаждението

1.Вид на сечта ...пробирка...../ интензивност .....%
Втори вид сеч ...../ интензивност .....%
2.Площ на подотдела .1.5....ха **Размер на сечището**.....1.5..... ха
3.Състав по план/програма..ббд.....см 8....., **действителен** ...см 8.....ббд.....
5. Запас на 1 ха: с клони....453....куб.м/ха , без клони .....куб. м/ха.
6. Среден наклон на терена .21.....градуса.
7. Очакван добив от **маркираната дървесина** .....126.....лежаща маса, куб.м.

дърв. вид категория	ббор	см				дърв. вид категория	ббор	см					
едра	12	01				дребна	1	3				вър-шина	
средна	9	35				дърва	1	4					

8.Наличие и характеристика на подраста преди сечта (състав, възраст, средна височина, % на покритие) .....
.....

9. Средно извозно разстояние: ..100.....**м**;

10. Други характеристики на насаждението: (*токовища, сватбовища, надлесни дървета, сервитути, защитени територии, Натура 2000, защитени видове описани в доклада за гори с висока консервационна стойност, мъртва дървесина, вододайни зони, биологично разнообразие и др.*)
Специална – Н 2000 зона 6 Н 2000 хабитат 7 С зм/б /106/
.....

III. Технологични указания

1. Дървесината в насаждението да се добива при спазване на технологичната схема по т. I
2. **Сечта ще се извършва** с (моторен трион , ръчно, машини; кастренето на отсечените стъбла се извършва: в сечище, на временен склад) ..моторен трион като кастренето на отсечените стъбла ще се извършва в сечището.....
3. **Извозът от сечището до временните складове ще се осъществява с**....животинска тегла или специализирана горска техника.....
на (цели стъбла, стъблени секции до 10м., сортименти, чипс и др.; с влачене по терена, изцяло натоварени).секции до 8 м с влачене по терена.....
.....
4. **Проектирани нови горски автомобилни пътища** съгласно Наредба 5 за строителството в горските територии без промяна на предназначението им: дължина .....**м**. широчина .....**м**.
5. **Изграждане** и **ремонт на временни извозни горски пътища:**
   5.1 Тракторни – допустимо разстояние между тях .....**м** (не по-малко от 40 м), дължина .....**м**, широчина- **4 м.**
   5.2 Коларски - разстояние между тях.....**м** (не по-малко от 40 м), дължина .....**м**, широчина ... **м**
6. **Просеки за въжени линии**: ..... **бр.**
допустимо разстояние между просеките ..... **м.**, дължина ..... **м.**, широчина ..... **м.**
7. **Направа на технологични просеки** .....**бр.**
допустимо разстояние между тях .....**м.**, дължина .....**м.**, широчина ..... **м.**
8. **Изграждане на нови временни складове** (бр., площ в ха) ...9 бр - 0,1 ха.....
..... на подходящи за рампиране и товарене места .
9. **Мерки за опазване на оставащите на корен дървета, подраста, младиняка и почвата** – Забулване на близко стоящите дървета до извозни трасета с подръчни материали:Поваляне в противоположна посока на подраст и младиняк:Задърстване на стръмните участъци с клони през неопределено разстояние .
10. **Начини за почистване на сечището** – събиране отпадната биомаса и клони на купки .
11. **Други указания**: Да не се оставят окачени отрязани дървета . Да се пазят КГМ от обелване .
Да се изнасят битовите отпадъци от сечището извън горските територии на определените за това места. Моторист секачите да бъдат оборудвани с защитно работно облекло, а спомагателните работниците да бъдат оборудвани със сигнално работно облекло . Получени разливи на горива и масла по време на сечта да се изгребват в едно с почвата /трици извън Гората до близък контейнер .
12. Всички операции по подготвителните и основните работи да се извършват съгласно изискванията на Правилника за здравословни и безопасни условия на труд в горите и правилата за противопожарна безопасност в горите.

ЗАПОЗНАТ с технологичния план: ...../попълва се след издаването на позволителното за сеч/
Лицето по чл. 108, ал. 2 от ЗГ, на което е издадено позволително за сеч № ....
.....
/ трите имена, подпис, дата - /
№ и дата на удостоверението за упражняване на лесовъдска практика: .....

Образец по чл. 53, ал. 6 от НСГ

Изготвил: ..... Ас. Вълчев
лесничей Велислав
/име, фамилия,/ подпис: ... Велчев
дата: 02.10.2018 г.,
№ и дата на удостоверението за упражняване на лесовъдска практика: 5101/20.12.2011г.

Одобрил: .....
.....
име, фамилия,/ подпис: .....
дата: .....,
№ и дата на удостоверение за упражняване на лесовъдска практика: .....

ТЕХНОЛОГИЧЕН ПЛАН № 1/

За добив на дървесина от отдел 241 подотдел 3
На ТП ДГС/ДЛС Доспат /*попълва се само за държавни гори*/
Община Доспат; Землище Косово;
имот с (кадастрален идентификатор/КВС) №....., /*попълва се само за недържавни гори*/

I. Схема за добива на дървесина от насаждението

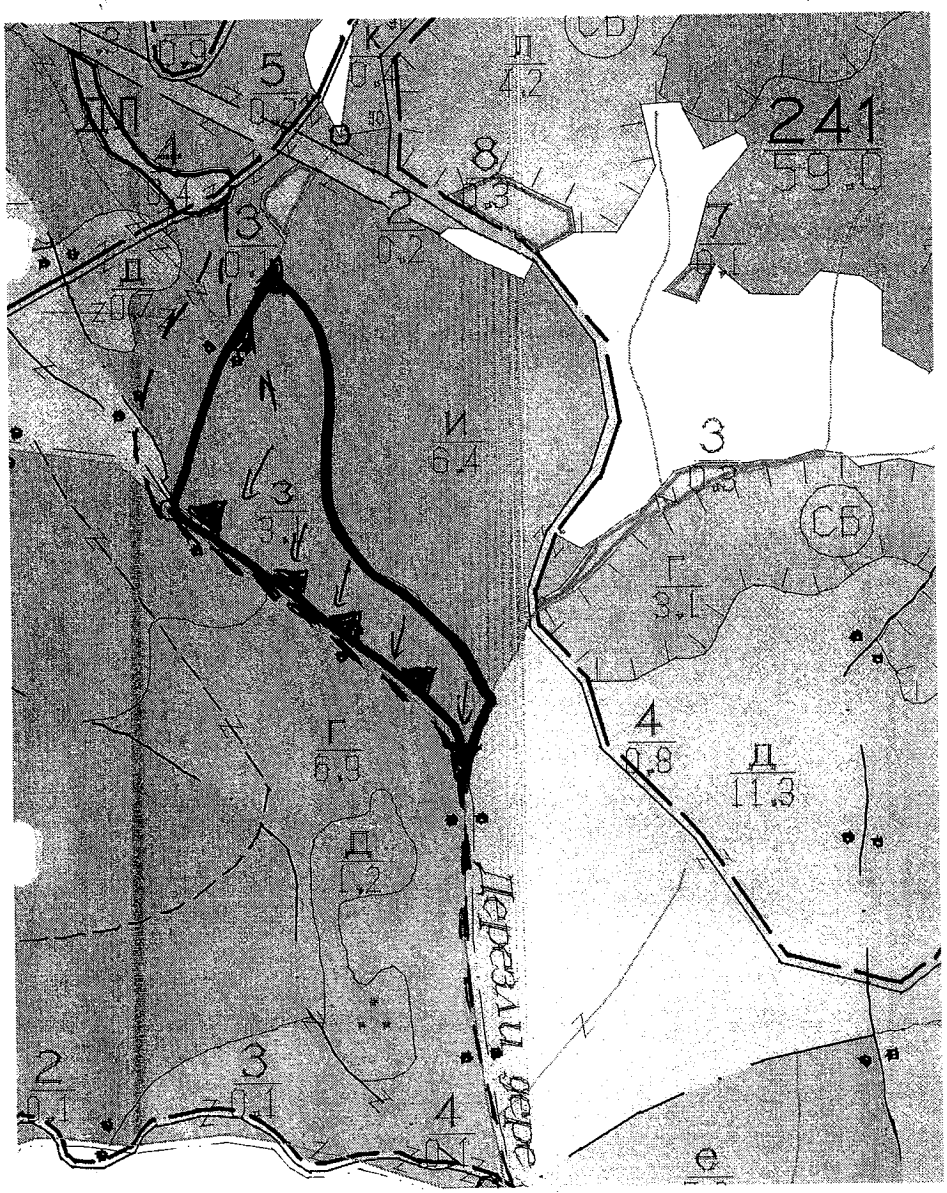
241
59.0
Д
4.2
Д
10.1
И
6.4
Г
6.5
Г
3.1
СБ
Д
11.3
Д
0.2
Д
0.2
Д
0.2

II. Характеристика на насаждението

1.Вид на сечта Групово-постепенна / интензивност 22 %

Втори вид сеч ..... / интензивност ..... %

2.Площ на подотдела 3.1 ха **Размер на сечището** 3.0 ха

3.Състав по план/програма 6Б, 4Б-Ч, **действителен** 6Б, 4Б-Ч

5. Запас на 1 ха: с клони 355 куб.м/ха , без клони ..... куб. м/ха.

6. Среден наклон на терена 30° градуса.

7. Очакван добив от **маркираната дървесина** 200 лежаща маса, куб.м.

дърв. вид категория	ел	б.бор				дърв. вид категория	ел.	б.бор					
едра	9	34				дребна	1	1				вър-шина	
средна	14	14				дърва	17	27					

8.Наличие и характеристика на подраста преди сечта (състав, възраст, средна височина, % на покритие) смърч 10 г. възраст - 25 години, височина - 0,4 м, К = 3+ равномерно по площта

9. Средно извозно разстояние: 200 м;

10. Други характеристики на насаждението: (*токовища, сватбовища, надлесни дървета, сервитути, защитени територии, Натура 2000, защитени видове описани в доклада за гори с висока консервационна стойност, мъртва дървесина, вододайни зони, биологично разнообразие и др.*) Влекачната - Клон гора 6 Сг/6 (106). Вес: 1.1; 1.3 наличие на стара дънерна маса за вторна дървесина.

I. Технологични указания

1. Дървесината в насаждението да се добива при спазване на технологичната схема по т. I

2. Сечта ще се извършва с (моторен трион , ръчно, машини; кастренето на отсечените стъбла се извършва: в сечище, на временен склад) с бит, като кастренето на отсечените стобла ще се извършва в сечището

3. Извозът от сечището до временните складове ще се осъществява с Животинска тяга на сортиментите, с със специализиран горски трактор

на (цели стъбла, стъблени секции до 10м., сортименти, чипс и др.; с влачене по терена, изцяло натоварени) на стъблени секции до 10 м.

4. Проектирани нови горски автомобилни пътища съгласно Наредба 5 за строителството в горските територии без промяна на предназначението им: дължина ..... **м.** широчина ..... **м.**

5. Изграждане и ремонт на временни извозни горски пътища:

5.1 Тракторни – допустимо разстояние между тях ..... **м** (не по-малко от 40 м), дължина ..... **м,** широчина- **4 м.**

5.2 Коларски - разстояние между тях..... **м** (не по-малко от 40 м), дължина ..... **м,** широчина ... **м**

Просеки за въжени линии: ..... **бр.**

Допустимо разстояние между просеките ..... **м.**, дължина ..... **м.**, широчина ..... **м.**

7. Направа на технологични просеки .....**бр.**

допустимо разстояние между тях .....**м.**, дължина .....**м.**, широчина ..... **м.**

8. Изграждане на нови временни складове (бр., площ в ха) 10 бр. х 0,01 на подходящи за рампиране и товарене места .

9. Мерки за опазване на оставащите на корен дървета, подраста, младиняка и почвата – Забулване на близко стоящите дървета до извозни трасета с подръчни материали:Поваляне в противоположна посока на подраст и младиняк:Задърстване на стръмните участъци с клони през неопределено разстояние .

10. Начини за почистване на сечището – събиране отпадната биомаса и клони на купки .

11. Други указания: Да не се оставят окачени отрязани дървета . Да се пазят КГМ от обелване . Да се изнасят битовите отпадъци от сечището извън горските територии на определените за това места. Моторист секачите да бъдат оборудвани с защитно работно облекло, а спомагателните работниците да бъдат оборудвани със сигнално работно облекло . Получени разливи на горива и масла по време на сечта да се изгребват в едно с почвата /трици извън Гората до близък контейнер .

12. Всички операции по подготвителните и основните работи да се извършват съгласно изискванията на Правилника за здравословни и безопасни условия на труд в горите и правилата за противопожарна безопасност в горите.

ЗАПОЗНАТ с технологичния план: .....**/попълва се след издаването на позволителното за сеч/**

Лицето по чл. 108, ал. 2 от ЗГ, на което е издадено позволително за сеч № .....

/ трите имена, подпис, дата - /

№ и дата на удостоверението за упражняване на лесовъдска практика: .....

Образец по чл.53, ал 6 от НСГ

Изготвил: инж. Резиен
Фикрет Балашев
/име, фамилия/ подпис: .....
дата: 18.08.18 г.,
№ и дата на удостоверението за упражняване на Лесовъдска практика: 8868/14.01.13

Одобрил: .....
.....
/име, фамилия/ подпис: .....
дата: .....г.,
№ и дата на удостоверението за упражняване на Лесовъдска практика: 8855/14.01.13

ТЕХНОЛОГИЧЕН ПЛАН № .....

За добив на дървесина от **отдел** .....89..... **подотдел** .....17.....
На ТП „ДГС Доспат" /*попълва се само за държавни гори*/
Община Доспат; Землище гр. ДОСПАТ;
Имот с (кадастрален идентификатор/ КВС) № ..... /попълва се само за недържавни гори/

I. Схема за добива на дървесина от насаждението

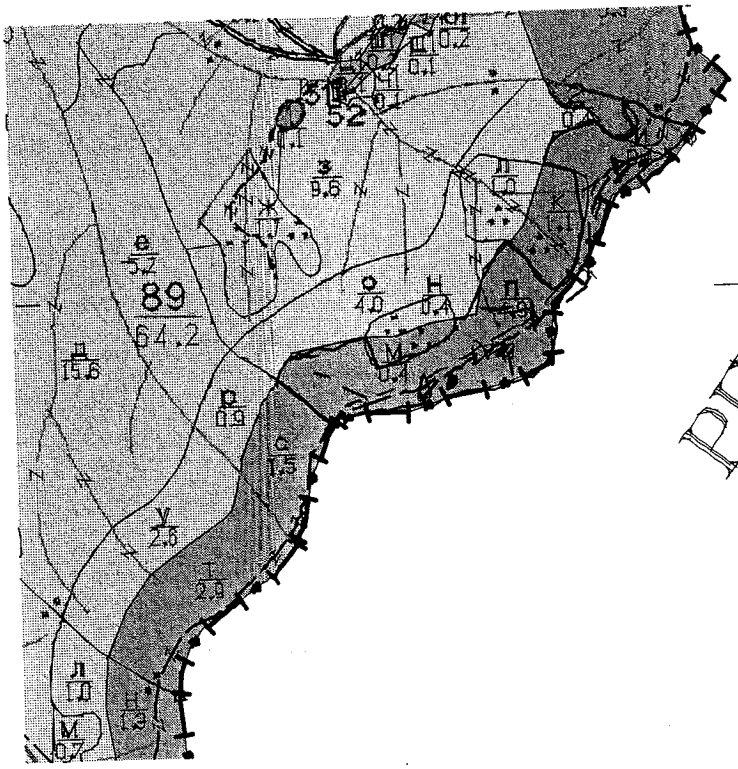

РЕПУБЛИКА

++++	проектирани коларски вр извозни пътища	»-»-»-	проектирани тракторно вр. извн пътища
-------	съществуващи извозни пътища	▲▲▲	временен склад
====	сиществуващ автомобилен път	xxxxx	трасе на въжена линия
^^^^^	технологична просека	=+=+=	проектиран автомобилен път
	.....	●	Място за бичов отпад

На схемата задължително се нанасят контурите на насаждението/имот, съществуващи и проектирани временни горски пътища, технологичните просеки, просеките за въжени линии, извозни пътища, временни складовер както и връзката им със съществуващата автомобилна пътна мрежа.

II. Характеристика на насаждението

1. Вид на сечта ...Гр. пор. мд. бори.../ интензивност ...45...%
Втори вид сеч .../ интензивност ...%
2. Площ на подотдел ...4.5...ха Размер на сечището...4.0...ха
3. Състав по план/програма ...1 бор 6 см 4..., действителен ...1 бор 6 см 4...
5. Запас на 1 ха: с клони...25...куб.м/ха, без клони...220...куб.м/ха.
6. Среден наклон на терена ...25...градуса.
7. Очакван добив от маркираната дървесина ...360... лежаща маса, куб.м.

дърв. вид/категория	бор	см				дърв. вид/категория	бор	см					
Едра	122	138				Дребна	1	-				върши-на	
средна	14	9				Дърва	33	37					

8. Наличие и характеристика на подраста преди сечта (състав, възраст, средна височина % на покритие) ...смър 8 бор 2 от 8 г. 20 см. 1м – 3 м...
...бор 2 бор 2 от 5 г. 10 см. 1м – 10 – 3 м...
9. Средно извозно растояние ...100...;
10. Други характеристики на насаждението (*токовища, сватбовища, надлесни дървета, сервитути, защитени територии, Натура 2000, защитени видове описани в доклада за гори с висока консервационна стойност, мъртва дървесина, вододайни зони, биологично разнообразие и др.*) ...Натура 2000...

III. Технологични указания

1. Дървесината в насаждението да се добива при спазване на технологичната схема по т. **I.**
2. Сечта ще се извършва с (моторен трион, ръчно, машини; кастренето на отсечените стъбла се извършва: в сечището, на временен склад) ...моторен трион, кастренето в сечището...
...
3. Извозът от сечището до временните складове ще се осъществява с ...мотокар и трактор...
...на сезонен дървен...товарен...трактор...
на(цели стъбла, стъблени секции до 10 м., сортименти, чипис, и др.: с влачене по терена, изцяла натоварени)
4. Проектирани нови горски автомобилни пътища съгласно Наредба 5 за строителство в горските територии без промяна на предназначението им: дължина ...-...м. широчина ... м.
5. Изграждане и ремонт на временни извозни горски пътища:
5.1. Тракторни – допустимо разтояние между тях ...м. (не по-малко от 40м.), дължина ...м. широчина 4м.
5.2. Коларски – разтояние между тях -...м. (не по-малко от 40м.), дължина ...м. широчина...м.
6. Просеки за въжени линии: ...-...бр.
допустимо разтояние между просеките...м., дължина...м., широчина...м.
7. Направа на технологични просеки...бр.
8. Изграждане на нови временни складове (бр., площ в ха) ...-...
...
9. Мерки за опазване на оставащите на корен дървета, подраста, младиняка и почвата ...да се извозват на тесни секции или сортименти...
10. Начини за почистване на сечището ...на малки купчини...
11. Други указания: ...да се оставят краищата на дърветата...
...Почистване от дървен...
Да се изнасят битовите отпадъци от сечището извън горските територии на определените за това места.
12. Всички операции по подготвителните и основните работи да се извършват съгласно изискванията на Правилника за здравословни и безопасни условия на труд в горите и правилата за противопожарна безопасност в горите.

ЗАПОЗНАТ с технологичния план: .../попълва се след издаването на позволителното за сеч/
Лицето по чл. 108, ал. 2 от ЗГ, на което е издадено позволително за сеч № ...
...
/трите имена, подпис, дата - /
№ и дата на удостоверението за упражняване на лесовъдска практика: ...

Образец по чл.53, ал 6 от НСГ

Изготвил: ...инж. Мартин Сариев...
/име, фамилия/ подпис: .....
дата: 05.09.2018 г.,
№ и дата на удостоверението за упражняване на Лесовъдска практика: 10975/23.10.14г.

Одобрил: .....
/име, фамилия/ подпис: .....
дата: .....г.,
№ и дата на удостоверението за упражняване на Лесовъдска практика: .....

ТЕХНОЛОГИЧЕН ПЛАН № 1

За добив на дървесина от **отдел** ....8.9..... **подотдел** .....
На ТП „ДГС Доспат" /*попълва се само за държавни гори*/
Община Доспат; Землище гр. ДОСПАТ;
Имот с (кадастрален идентификатор/ КВС) № ..... /попълва се само за недържавни гори/

I. Схема за добива на дървесина от насаждението

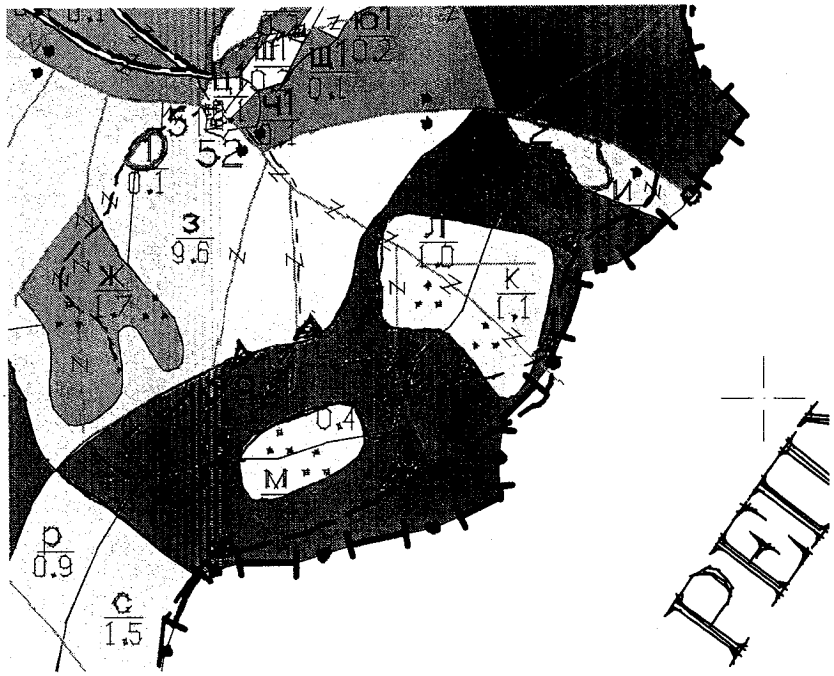

++++	проектирани коларски вр извозни пътища	»-»-»-	проектирани тракторно вр. извн пътища
-------	съществуващи извозни пътища	▲▲▲	временен склад
====	сиществуващ автомобилен път	xxxxx	трасе на въжена линия
^^^^^	технологична просека	=+=+=	проектиран автомобилен път
	.....	→	просека на извоз

На схемата задължително се нанасят контурите на насажднието/имот, съществуващи и проектирани временни горски пътища, технологичните просеки, просеките за въжени линии, извозни пътища, временни складовер както и връзката им със съществуващата автомобилна пътна мрежа.

II. Характеристика на насаждението

1. Вид на сечта ...групово-изборна.../ интензивност .....%
Втори вид сеч ...../ интензивност .....%
2. Площ на подотдел ...4,0.....ха Размер на сечището.....4,0.....ха
3. Състав по план/програма.....5Ч4см1Ч....., действителен....6см5Б1Ч.....
5. Запас на 1 ха: с клони.....куб.м/ха, без клони.....куб.м/ха.
6. Среден наклон на терена ..25.....градуса.
7. Очакван добив от маркираната дървесина .....373..... лежаща маса, куб.м.

дърв. вид/категория	см	Бб				дърв. вид/категория	см	Бб					
Едра	200	91				Дребна	–	–				върши-на	
средна	7	8				Дърва	57	10					

8. Наличие и характеристика на подраста преди сечта (състав, възраст, средна височина % на покритие) .....см 6 Бб2 А-10г Б-1м Г-05.....
.....
9. Средно извозно растояние ....200.....;
10. Други характеристики на насаждението (*токовища, сватбовища, надлесни дървета, сервитути, защитени територии, Натура 2000, защитени видове описани в доклада за гори с висока консервационна стойност, мъртва дървесина, вододайни зони, биологично разнообразие и др.*)
.....Н-200г хабитат 9910.....
.....

III. Технологични указания

1. Дървесината в насаждението да се добива при спазване на технологичната схема по т. **I.**
2. Сечта ще се извършва с (моторен трион, ръчно, машини; кастренето на отсечените стъбла се извършва: в сечището, на временен склад) .....БМТ.....м.....кастрене в сечището.....
.....
3. Извозът от сечището до временните складове ще се осъществява с ..специализиран (сортиментен)
.....с верига трактор.....мм.....мм.....
на(цели стъбла, стъблени секции до 10 м., сортименти, чипис, и др.: с влачене по терена, изцяла натоварени)
4. Проектирани нови горски автомобилни пътища съгласно Наредба 5 за строителство в горските територии без промяна на предназначението им: дължина .....м. широчина ..... м.
5. Изграждане и ремонт на временни извозни горски пътища:
5.1. Тракторни – допустимо разтояние между тях .....м. (не по-малко от 40м.), дължина .....м. широчина 4м.
5.2. Коларски – разтояние между тях .....м. (не по-малко от 40м.), дължина .....м. широчина.....м.
6. Просеки за въжени линии: .....бр.
допустимо разтояние между просеките.....м., дължина.....м., широчина.....м.
7. Направа на технологични просеки.....бр.
8. Изграждане на нови временни складове (бр., площ в ха) .....
.....
9. Мерки за опазване на оставащите на корен дървета, подраста, младиняка и почвата .....Графично определяне на просеката на подаване.....
10. Начини за почистване на сечището .....на купчини.....
11. Други указания: .....битовите отпадъци да се събират.....
.....и изнасят до регламентирано депо.....
Да се изнасят битовите отпадъци от сечището извън горските територии на определените за това места.
12. Всички операции по подготвителните и основните работи да се извършват съгласно изискванията на Правилника за здравословни и безопасни условия на труд в горите и правилата за противопожарна безопасност в горите.

ЗАПОЗНАТ с технологичния план: ...../попълва се след издаването на позволителното за сеч/
Лицето по чл. 108, ал. 2 от ЗГ, на което е издадено позволително за сеч № .....
.....
/трите имена, подпис, дата -/
№ и дата на удостоверението за упражняване на лесовъдска практика: .....

Образец по чл.53, ал 6 от НСГ

Изготвил: ...фаш...
...Гаушев/...
/име, фамилия/ подпис: ...фаш...
дата: 03.10.2018,
№ и дата на удостоверението за упражняване на Лесовъдска практика: 8814/14.01.13г.

Одобрил: .....
.....
/име, фамилия/ подпис: .....
дата: .....г.,
№ и дата на удостоверението за упражняване на Лесовъдска практика: .....

ТЕХНОЛОГИЧЕН ПЛАН № .....

За добив на дървесина от **отдел** .....113..... **подотдел** .....в.....
На ТП „ДГС Доспат" /*попълва се само за държавни гори*/
Община Доспат; Землище гр. ДОСПАТ;
Имот с (кадастрален идентификатор/ КВС) № ..... /попълва се само за недържавни гори/

I. Схема за добива на дървесина от насаждението

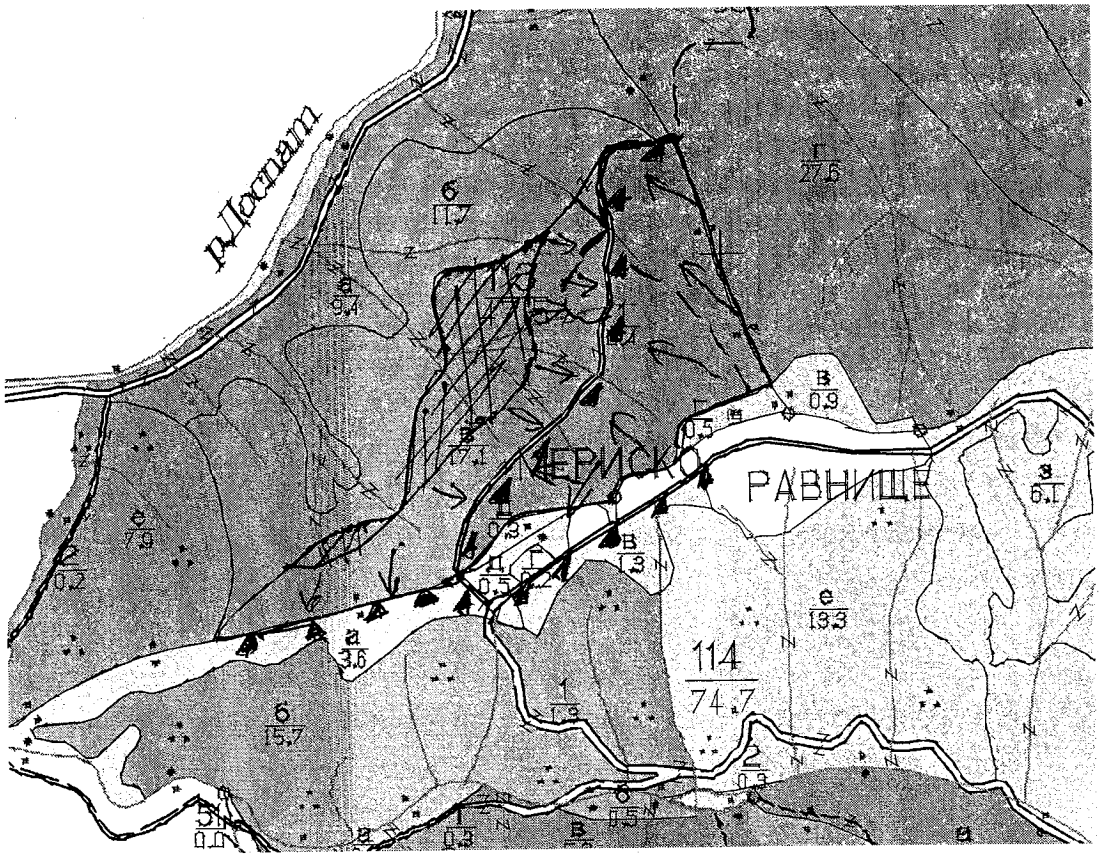

++++	проектирани коларски вр извозни пътища	»-»-»-	проектирани тракторно вр. извн пътища
-------	съществуващи извозни пътища	▲▲▲	временен склад
====	сиществуващ автомобилен път	xxxxx	трасе на въжена линия
^^^^^	технологична просека	=+=+=	проектиран автомобилен път
	не маркирана площ	— —	Стор извозвачен път
—	насаждение	→	посока на извоз

На схемата задължително се нанасят контурите на насаждението/имот, съществуващи и проектирани временни горски пътища, технологичните просеки, просеките за въжени линии, извозни пътища, временни складовер както и връзката им със съществуващата автомобилна пътна мрежа.

II. Характеристика на насаждението

1. Вид на сечта ...Санитарна.../ интензивност .....%

Втори вид сеч ...../ интензивност .....%

2. Площ на подотдел ...17,1...ха Размер на сечището...1,4,5.....ха

3. Състав по план/програма...6Б-10Ясен 1 мярв действителен.....

5. Запас на 1 ха: с клони.....3,24.....куб.м/ха, без клони.....куб.м/ха.

6. Среден наклон на терена ..2-6.....градуса. 761

7. Очакван добив от маркираната дървесина ...761..... лежаща маса, куб.м.

дърв. вид/категория	Б.Д.	см.				дърв. вид/категория	Б.Д.	см	бдк				
Едра	403	130				Дребна	5	1				върши-на	38
средна	75	14				Дърва	75	9	49				

8. Наличие и характеристика на подраста преди сечта (състав, възраст, средна височина % на покритие) .....има.малко.подраст.....от.мюдрика.....до.1м.

9. Средно извозно растояние ..200.....;

10. Други характеристики на насаждението (*токовища, сватбовища, надлесни дървета, сервитути, защитени територии, Натура 2000, защитени видове описани в доклада за гори с висока консервационна стойност, мъртва дървесина, вододайни зони, биологично разнообразие и др.*)

.....

.....

III. Технологични указания

1. Дървесината в насаждението да се добива при спазване на технологичната схема по т. **I.**

2. Сечта ще се извършва с (моторен трион, ръчно, машини; кастренето на отсечените стъбла се извършва: в сечището, на временен склад) моторния трион, кастренето ще се извършва в сечището

3. Извозът от сечището до временните складове ще се осъществява с .моторния.влекач

.....

на(цели стъбла, стъблени секции до 10 м., сортименти, чипис, и др.: с влачене по терена, изцяла натоварени)

4. Проектирани нови горски автомобилни пътища съгласно Наредба 5 за строителство в горските територии без промяна на предназначението им: дължина .....м. широчина ..... м.

5. Изграждане и ремонт на временни извозни горски пътища:

5.1. Тракторни – допустимо разтояние между тях .....м. (не по-малко от 40м.), дължина .....м. широчина 4м.

5.2. Коларски – разтояние между тях .....м. (не по-малко от 40м.), дължина .....м. широчина.....м.

6. Просеки за въжени линии: .....бр.

допустимо разтояние между просеките.....м., дължина.....м., широчина.....м.

7. Направа на технологични просеки.....бр.

8. Изграждане на нови временни складове (бр., площ в ха) .....

.....

9. Мерки за опазване на оставащите на корен дървета, подраста, младиняка и почвата Правилно.отсичане.дърветата.около.подраста

10. Начини за почистване на сечището Събиране.отпада.на.купи.в.сечището

11. Други указания: .Събиране.на.битовите.отпадъци.в.чували.

.....и.изнасяне.извън.гора.за.депониране.....

Да се изнасят битовите отпадъци от сечището извън горските територии на определените за това места.

12. Всички операции по подготвителните и основните работи да се извършват съгласно изискванията на Правилника за здравословни и безопасни условия на труд в горите и правилата за противопожарна безопасност в горите.

ЗАПОЗНАТ с технологичния план: ...../попълва се след издаването на позволителното за сеч/

Лицето по чл. 108, ал. 2 от ЗГ, на което е издадено позволително за сеч № .....

.....

/трите имена, подпис, дата - /

№ и дата на удостоверението за упражняване на лесовъдска практика: .....